

NO AD UNA NUOVA SPECULAZIONE NEL CUORE DI GENOVA

i documenti da conoscere per rivendicare spazi e servizi pubblici, tutela del territorio e socialità nella più grande area di trasformazione del centro di Genova (l'area degli ex Mercati generali di Corso Sardegna)... nulla di più e nulla di meno di quanto, con l'ascolto degli abitanti, fu inserito nel Piano Regolatore (ora PUC) di Genova dalla Giunta Sansa. Dietro il "concorso di idee" ed il project financing si nasconde l'ennesima "porcata" del partito affari&cemento che sta dilaniando la nostra Liguria.

II° PARTE – dal Piano di bacino



CASA DELLA LEGALITA'
www.casadellagelita.org

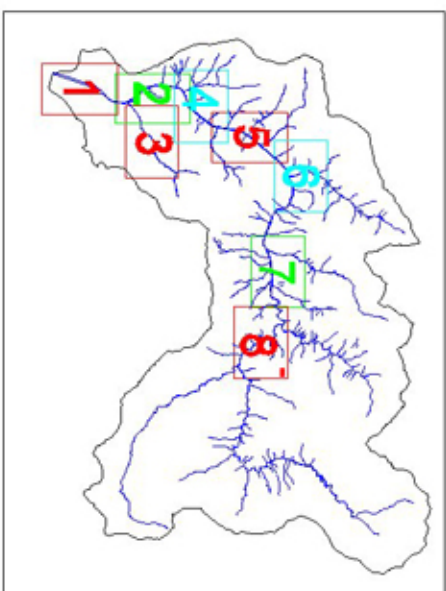


IL GRILLO DI GENOVA
www.ilgrillodigenova.org



PROVINCIA DI GENOVA
TORRENTE BISAGNO

PIANO DI BACINO STRALCIO
PER LA DIFESA IDROGEOLOGICA, GEOMORFOLOGICA
PER LA SALVAGUARDIA DELLA RETE IDROGRAFICA E
PER LA COMPATIBILITÀ DELLE ATTIVITÀ ESTRATTIVE











Allegato 1 - TAVOLA N. 12
**CARTA DELLE AREE INONDATE
ED INONDABILI**
scala 1:25.000 e scala 1:5.000

Approvato con D.C.P. n.82 de 04-12-2001

Elaborato	Verificato	Regio area tecnica	Data	Rev.
			12-11-2001	0



LEGENDA

-  Aree storicamente inondate
-  Aree potenzialmente inondabili per eventi di piena con tempo di ritorno minore o uguale a 50 anni
-  Aree potenzialmente inondabili per eventi di piena con tempo di ritorno minore o uguale a 200 anni
-  Zone soggette ad esondazione localizzata con tempo di ritorno minore o uguale a 200 anni
-  Aree potenzialmente inondabili per eventi di piena con tempo di ritorno minore o uguale a 500 anni
-  Alveo di piena
-  Zone di esondazione con tempo di ritorno minore o uguale a 200 anni
-  Zone di esondazione con tempo di ritorno minore o uguale a 500 anni

Ufficio di base: Centro Tecnico Regione Liguria
(Materiale tratto dall' I.C.M. n. 410 del 20-11-1992)

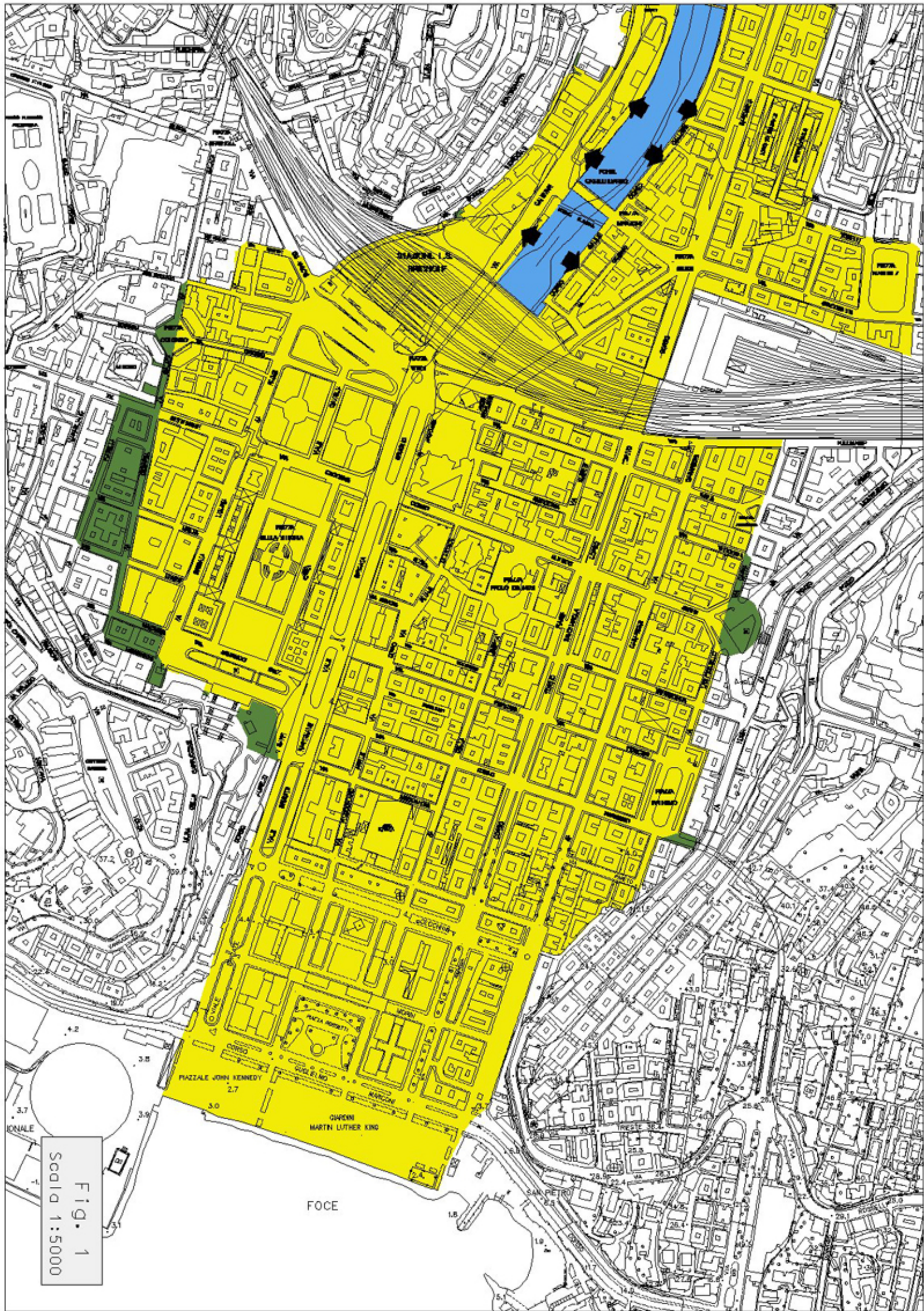
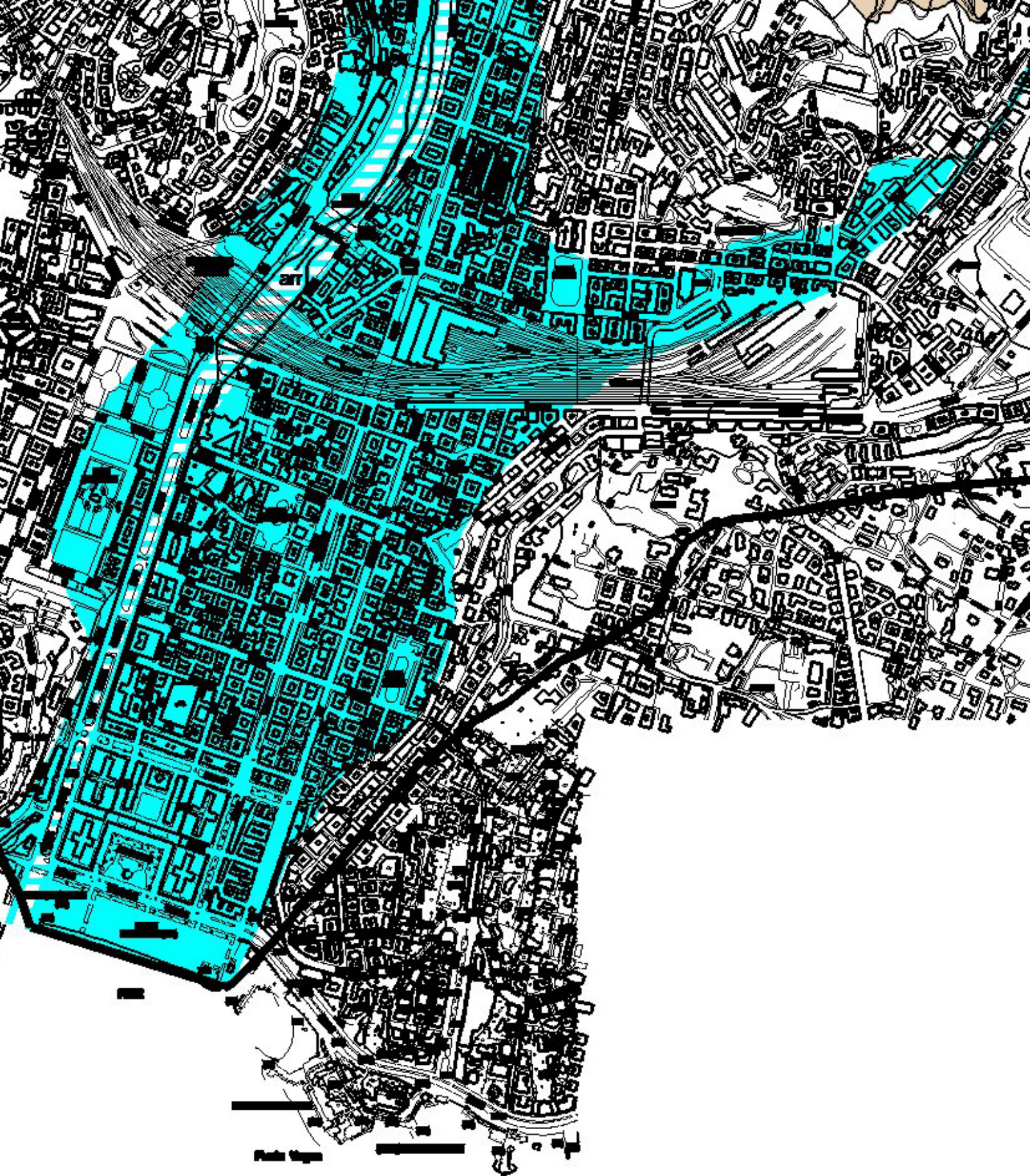


Fig. 1
Scala 1:5000

FOCE



LEGENDA

- aa
depositi alluvionali antichi
- am
depositi alluvionali mobili attuali
(ghiaie sabbiose con ciotoli)
- a
depositi alluvionali recenti
(depositi eluvio-colluviali estesi e/o potenti)